

Městský úřad Vimperk
Odbor výstavby a územního plánování
Steinbrenerova 6385 17 Vimperk

SPIS. ZN.: VÚP 5204/2012-Jan
Č.J.: VUP 23698/12-JAN-5204/2012-Jan
VYŘIZUJE: Marie Janoušková
TEL.: 388 459 056
E-MAIL:
DATUM: 23.11.2012

- Veřejná vyhláška -

ROZHODNUTÍ
ÚZEMNÍ ROZHODNUTÍ

Výroková část:

Odbor výstavby a územního plánování Městského úřadu ve Vimperku, jako stavební úřad příslušný podle § 13 odst. 1 písm. f) zákona č. 183/2006 Sb., o územním plánování a stavebním řádu (stavební zákon), ve znění pozdějších předpisů (dále jen "stavební zákon"), v územním řízení posoudil podle § 84 až 91 stavebního zákona žádost o vydání rozhodnutí o umístění stavby nebo zařízení (dále jen "rozhodnutí o umístění stavby"), kterou dne 9.10.2012 podal

David Hůlovec, nar. 18.12.1981, Záhoříčko 20, 384 81 Čkyně

(dále jen "žadatel"), a na základě tohoto posouzení:

I. Vydává podle § 79 a 92 stavebního zákona a § 9 vyhlášky č. 503/2006 Sb., o podrobnější úpravě územního řízení, veřejnoprávní smlouvy a územního opatření

rozhodnutí o umístění stavby

Studna

(dále jen "stavba") na pozemku parc. č. 141/1 (orná půda) v katastrálním území Předenice u Čkyně, obec Čkyně.

Druh a účel umísťované stavby:

- vrtaná studna o hloubce cca 50 m

II. Pro umístění a projektovou přípravu stavby se stanoví tyto podmínky:

1. Stavba bude umístěna na pozemku parc.č. 141/1 v katastrálním území Předenice u Čkyně tak, jak je zřejmé z ověřené dokumentace a na podkladě kopie katastrální mapy v měřítku 1:1000 a ověřené situace v měřítku 1:500 se zakreslením stavby a její polohy s vyznačením vazeb na okolí.

2. Stavební pozemek pro uskutečnění umísťované stavby se vymezuje částí dotčeného pozemku v k. ú. Předenice u Čkyně.

3. Ve smyslu §18 zákona č. 254 / 2001 Sb., o vodách a o změně některých zákonů, v platném znění (vodní zákon) je navržena stavba domovní vrtané studny a vodovodní potrubí vodní dílo ve smyslu § 55 vodního zákona, která podléhá povolení příslušného vodoprávního úřadu, kterým je v daném případě Městský úřad Vimperk, odbor životního prostředí. K žádosti o povolení je nutno doložit všechny doklady dle prováděcí vyhlášky k vodnímu zákonu č. 432/2001 Sb., ve znění pozdějších předpisů.

4. V zájmovém území stavby se nachází nadzemní vedení VN. Dle doložené situace stavba nezasahuje do ochranného pásma výše uvedeného zařízení. Při provádění zemních nebo jiných prací, které mohou ohrozit předmětné rozvodné zařízení, je investor povinen dle zákona č.309/2006 a nařízení vlády č. 591/2006 Sb. učinit veškerá opatření, aby nedošlo ke škodám na rozvodném zařízení, na majetku nebo zdraví osob elektrickým proudem, zejména tím, že bude zajištěno:

1. Zakreslení trasy nadzemního i podzemního vedení vyskytujícího se v zájmovém území do všech paré prováděcí dokumentace.
2. Respektování ochranného pásma elektrických, sdělovacích vedení a dalších zařízení energetiky ve smyslu § 46 zákona č. 458 / 2000 Sb., v platném znění, a postupováno dle ČSN EN 50 110 - 1 při umisťování objektů a při provádění zemních a dalších prací.
3. Objednání přesného vytýčení trasy kabelu v terénu provozovatelem zařízení a to nejméně 14 dnů před zahájením prací v blízkosti podzemního kabelového vedení. V případě, že nebude možné trasu kabelu přesně určit, je investor povinen provést výkop nezbytného počtu ručně kopaných sond podle pokynů zaměstnanců ECZR. Vytýčení zajistí p. Kuneš tel. 388 344631.
4. Uhrazení veškerých nákladů na práce vyvolané stavbou investorem akce, není – li písemnou dohodou stanoveno jinak.
5. Neporušení stability podpěrných bodů nadzemního vedení a nenarušení podzemního uzemňovacího vedení. Dále požadujeme dodržovat platná ustanovení normy PNE 33 3302.
6. Neprodlené ohlášení jakéhokoliv poškození distribučního a sdělovacího zařízení v provozování ECR na tel. 800 225 577.

5. Při provádění stavby dojde ke střetu se sítí elektronických komunikací (dále jen SEK) společnosti Telefónica O2 Czech Republic, a.s., jejíž existence a poloha je zakreslena v příloženém výřezu z účelové mapy SEK společnosti Telefónica. Budou splněny podmínky ochrany SEK společnosti Telefónica O2 :

I. Obecná ustanovení

1. Stavebník, nebo jím pověřená třetí osoba, je povinen při provádění jakýchkoliv činností, zejména stavebních nebo jiných prací, při odstraňování havárií a projektování staveb, řídit se platnými právními předpisy, technickými a odbornými normami (včetně doporučených), správnou praxí v oboru stavebnictví a technologickými postupy a učinit veškerá opatření nezbytná k tomu, aby nedošlo k poškození nebo ohrožení sítě elektronických komunikací ve vlastnictví společnosti Telefónica O2 a je srozuměn s tím, že SEK jsou součástí veřejné komunikační sítě, jsou zajišťovány ve veřejném zájmu a jsou chráněny právními předpisy. Ochranné pásmo podzemního komunikačního vedení činí 1,5 m po stranách krajního vedení.
2. Při jakékoliv činnosti v blízkosti vedení SEK je stavebník, nebo jím pověřená třetí osoba, povinen respektovat ochranné pásmo SEK tak, aby nedošlo k poškození nebo zamezení přístupu k SEK. Při křížení nebo souběhu činností se SEK je povinen řídit se platnými právními předpisy, technickými a odbornými normami (včetně doporučených) správnou praxí v oboru stavebnictví a technologickými postupy. Při jakékoliv činnosti ve vzdálenosti menší než 1,5 m od krajního vedení vyznačené trasy podzemního vedení SEK (dále jen PVSEK) nesmí používat mechanizačních prostředků a nevhodného nářadí.
3. Pro případ porušení kterékoliv z povinností stavebníka, nebo jím pověřené třetí osoby, založené „ Podmínkami ochrany SEK společnosti Telefónica O2 “, je stavebník, nebo jím pověřená třetí osoba, odpovědný za veškeré náklady a škody, které společnosti Telefónica O2 vzniknou porušením jeho povinností.
4. V případě, že budou zemní práce zahájeny po uplynutí doby platnosti tohoto Vyjádření, nelze toto Vyjádření použít jako podklad pro vytýčení a je třeba požádat o nové Vyjádření.
5. Bude-li žadatel na společnosti Telefónica požadovat, aby se jako účastník správního řízení, pro jehož účely bylo toto Vyjádření vydáno, vzdala práva na odvolání proti rozhodnutí

vydanému ve správním řízení, pro jehož účely bylo toto Vyjádření vydáno, je povinen kontaktovat POS.

II. Součinnost stavebníka při činnostech v blízkosti SEK

1. Započetí činnosti je stavebník, nebo jím pověřená třetí osoba, povinen oznámit POS. Oznámení bude obsahovat číslo Vyjádření, k němuž se vztahují tyto podmínky.

2. Před započatím zemních prací či jakékoliv jiné činnosti je stavebník, nebo jím pověřená třetí osoba, povinen zajistit vyznačení trasy PVSEK na terénu dle polohopisné dokumentace. S vyznačenou trasou PVSEK prokazatelně seznámí všechny osoby, které budou nebo by mohly činnost provádět.

3. Stavebník, nebo jím pověřená třetí osoba, je povinen upozornit jakoukoliv třetí osobu, jež bude provádět zemní práce, aby zjistila a ověřila stranovou a hloubkovou polohu PVSEK příčnými sondami, a je srozuměn s tím, že možná odchylka uložení středu trasy PVSEK, stranová i hloubková, činí +/- 30 cm mezi skutečným uložením PVSEK a polohovými údaji ve výkresové dokumentaci.

4. Při provádění zemních prací v blízkosti PVSEK je stavebník, nebo jím pověřená třetí osoba, povinen postupovat tak, aby nedošlo ke změně hloubky uložení nebo prostorového uspořádání PVSEK. Odkryté PVSEK je stavebník, nebo jím pověřená třetí osoba, povinen zabezpečit proti prověšení, poškození a odcizení.

5. Při zjištění jakéhokoliv rozporu mezi údaji v projektové dokumentaci a skutečností je stavebník, nebo jím pověřená třetí osoba, povinen bez zbytečného odkladu přerušit práce a zjištění rozporu oznámit POS. V přerušovaných pracích lze pokračovat teprve poté, co od POS prokazatelně obdržel souhlas k pokračování v přerušovaných pracích.

6. V místech, kde PVSEK vystupuje ze země do budovy, rozváděče, na sloup apod. je stavebník, nebo jím pověřená třetí osoba, povinen vykonávat zemní práce se zvýšenou mírou opatrnosti s ohledem na ubývající krytí nad PVSEK. Výkopové práce v blízkosti sloupů PVSEK je povinen provádět v takové vzdálenosti, aby nedošlo k narušení jejich stability, to vše za dodržení platných právních předpisů, technických a odborných norem (včetně doporučených), správné praxi v oboru stavebnictví a technologických postupů.

7. Při provádění zemních prací, u kterých nastane odkrytí PVSEK, je povinen stavebník, nebo jím pověřená třetí osoba před zakrytím PVSEK vyzvat POS ke kontrole. Zához je oprávněn provést až poté, kdy prokazatelně obdržel souhlas POS.

8. Stavebník nebo jím pověřená třetí osoba, není oprávněn manipulovat s kryty kabelových komor a vstupovat do kabelových komor bez souhlasu společnosti Telefónica O2.

9. Stavebník, nebo jím pověřená třetí osoba, není oprávněn trasu PVSEK mimo vozovku přejíždět vozidly nebo stavební mechanizací, a to až do doby, než PVSEK řádně zabezpečí proti mechanickému poškození. Stavebník, nebo jím pověřená třetí osoba, je povinen projednat s POS způsob mechanické ochrany trasy PVSEK. Při přepravě vysokého nákladu nebo mechanizace pod trasou PVSEK je stavebník nebo jím pověřená třetí osoba, povinen respektovat výšku PVSEK nad zemí.

10. Stavebník, nebo jím pověřená třetí osoba, není oprávněn na trase PVSEK (včetně ochranného pásma) jakkoliv měnit niveletu terénu, vysazovat trvalé porosty ani měnit rozsah a konstrukci zpevněných ploch (např. komunikací, parkovišť, vjezdů aj.).

11. Stavebník, nebo jím pověřená třetí osoba, je povinen manipulační a skladové plochy zřizovat v takové vzdálenosti od PVSEK, aby činnosti na/v manipulačních a skladových plochách nemohly být vykonávány ve vzdálenosti menší než 1m od PVSEK.

12. Stavebník nebo jím pověřená třetí osoba, je povinen obrátit se na POS v průběhu stavby, a to ve všech případech, kdy by i nad rámec těchto „Podmínek ochrany SEK společnosti Telefónica O2“ mohlo dojít ke střetu stavby se SEK.

13. Stavebník, nebo jím pověřená třetí osoba, není oprávněn užívat, přemísťovat a odstraňovat technologické, ochranné a pomocné prvky SEK.

14. Stavebník, nebo jím pověřená třetí osoba, není oprávněn bez předchozího projednání s POS jakkoliv manipulovat s případně odkrytými prvky SEK, zejména s ochrannou skříňí optických spojek, optickými spojkami, technologickými rezervami či jakýmkoliv jiným zařízením SEK. Stavebník, nebo jím pověřená třetí osoba, je výslovně srozuměn s tím, že technologická rezerva představuje několik desítek metrů kabelu stočeného do kruhu a ochrannou optické spojky je skříň o hraně cca 1m.

15. Stavebník nebo jím pověřená třetí osoba, je povinen každé poškození či krádež SEK neprodleně od okamžiku zjištění takové skutečnosti oznámit POS nebo poruchové službě

společnosti Telefónica O2, s telefonním číslem 800 184 084, pro oblast Praha lze užít telefonní číslo 241 400 500.

III. Práce v objektech a odstraňování objektů

1. Stavebník, nebo jím pověřená třetí osoba, je povinen před zahájením jakýchkoliv prací v objektu, kterými by mohl ohrozit stávající SEK, prokazatelně kontaktoval POS a zajistil u společnosti Telefónica O2 bezpečné odpojení SEK.
2. Při provádění činností v budovách a jiných objektech je stavebník, nebo jím pověřená třetí osoba, povinen v souladu s právními předpisy, technickými a odbornými normami (včetně doporučených), správnou praxí v oboru stavebnictví a technologickými postupy provést mimo jiné průzkum vnějších i vnitřních vedení SEK na omítce i pod ní.

IV. Součinnost stavebníka při přípravě stavby

1. Pokud by činností stavebníka, nebo jím pověřené třetí osoby, k níž je třeba povolení správního orgánu dle zvláštního právního předpisu, mohlo dojít k ohrožení či omezení SEK, je stavebník, nebo jím pověřená třetí osoba, povinen kontaktovat POS a předložit zakreslení SEK do příslušné dokumentace stavby (projektové, realizační, koordinační atp.).
2. V případě, že pro činnost stavebníka, nebo jím pověřené třetí osoby, není třeba povolení správního orgánu dle zvláštního právního předpisu, je stavebník, nebo jím pověřená třetí osoba, povinen předložit zakreslení trasy SEK i s příslušnými kótami do zjednodušené dokumentace (katastrální mapa, plánek), ze které bude zcela patrná míra dotčení SEK.
3. Při projektování stavby, rekonstrukce či přeložky vedení a zařízení silových elektrických sítí, elektrických trakcí vlaků a tramvají, nejpozději však před zahájením správního řízení ve věci povolení stavby, rekonstrukce či přeložky vedení a zařízení silových elektrických sítí, elektrických trakcí vlaků a tramvají, je stavebník, nebo jím pověřená třetí osoba, povinen kontaktovat POS, předat dokumentaci stavby a výpočet nebezpečných a rušivých vlivů (včetně návrhu opatření) ke kontrole. Stavebník nebo jím pověřená třetí osoba, není oprávněn do doby, než obdrží od POS vyjádření o správnosti výpočtu nebezpečných a rušivých vlivů, jakož i vyjádření k návrhu opatření, zahájit činnost, která by mohla způsobit ohrožení či poškození SEK. Způsobem uvedeným v předchozí větě je stavebník, nebo jím pověřená třetí osoba, povinen postupovat také při projektování stavby, rekonstrukce či přeložky produktovodů s katodovou ochranou.
4. Při projektování stavby, při rekonstrukci, která se nachází v ochranném pásmu radiových tras společnosti Telefónica O2 a překračuje výšku 15 m nad zemským povrchem, a to včetně dočasných objektů zařízení stavenišť (jeřáby, konstrukce, atp.), nejpozději však před zahájením správního řízení ve věci povolení takové stavby, je stavebník nebo jím pověřená třetí osoba, povinen kontaktovat POS za účelem projednání podmínek ochrany těchto radiových tras. Ochranné pásmo radiových tras v šíři 50 m je zakresleno do situačního výkresu. Je tvořeno dvěma podélnými pruhy o šíři 25 m po obou stranách radiového parku v celé délce, resp. 25 m kruhem kolem vysílacího radiového zařízení.
5. Pokud se v zájmovém území stavby nachází podzemní silnoproudé vedení (NN) společnosti Telefónica O2 je stavebník, nebo jím pověřená třetí osoba, před zahájením správního řízení ve věci povolení správního orgánu k činnosti stavebníka, nebo jím pověřené třetí osoby, nejpozději však před zahájením stavby, povinen kontaktovat POS.
6. Pokud by budované stavby (produktovody, energovody aj.) svými ochrannými pásmy zasahovaly do prostoru stávajících tras a zařízení SEK, či do jejich ochranných pásem, je stavebník, nebo jím pověřená třetí osoba, povinen realizovat taková opatření, aby mohla být prováděna údržba a opravy SEK, a to i za použití otevřeného plamene a podobných technologií.

V. Křížení a souběh se SEK

1. Stavebník nebo jím pověřená třetí osoba, je povinen v místech křížení PVSEK se sítěmi technické infrastruktury, pozemními komunikacemi, parkovacími plochami, vjezdy atp. ukládat PVSEK v zákonnými předpisy stanovené hloubce a chránit PVSEK chráničkami s přesahem minimálně 0,5 m na každou stranu od hrany křížení. Chráničku je povinen utěsnit a zamezit vnikání nečistot.
2. Stavebník nebo jím pověřená třetí osoba, je výslovně srozuměn s tím, že v případě, kdy hodlá umístit stavbu sjezdu či vjezdu, je povinen stavbu sjezdu či vjezdu umístit tak, aby metalické kabely SEK nebyly umístěny v hloubce menší jak 0,6 m a optické nebyly umístěny v hloubce menší jak 1 m. V případě, že stavebník, nebo jím pověřená osoba, není schopen zajistit povinnosti dle předchozí věty, je povinen kontaktovat POS.

3. Stavebník nebo jím pověřená třetí osoba, je povinen základy (stavby, opěrné zdi, podezdívky apod.) umístit tak, aby dodržel minimální vodorovný odstup 1,5 m od krajního vedení, případně kontaktovat POS.
4. Stavebník, nebo jím pověřená třetí osoba, není oprávněn trasy PVSEK zneprístupnit (např. zabetonováním).
5. Stavebník, nebo jím pověřená třetí osoba, je při křížení a souběhu stavby nebo sítí technické infrastruktury s kabelovodem, povinen zejména:
 - pokud plánované stavby nebo trasy sítí technické infrastruktury budou umístěny v blízkosti kabelovodu ve vzdálenosti menší než 2 m nebo při křížení kabelovodu ve vzdálenosti menší než 0,5 m nad nebo kdekoli pod kabelovodem, předložit POS a následně projednat zakreslení v příčných řezech,
 - do příčného řezu zakreslit také profil kabelové komory v případě, kdy jsou sítě technické infrastruktury či stavby umístěny v blízkosti kabelové komory ve vzdálenosti kratší než 2 m,
 - neumísťovat nad trasou kabelovodu v podélném směru sítě technické infrastruktury,
 - předložit POS vypracovaný odborný statický posudek včetně návrhu ochrany tělesa kabelovodu pod stavbou ve vjezdu nebo pod zpevněnou plochou,
 - nezakrývat vstupy do kabelových komor, a to ani dočasně,
 - projednat s POS, nejpozději ve fázi projektové přípravy, jakékoliv výkopové práce, které by mohly být vedeny v úrovni či pod úrovní kabelovodu nebo kabelové komory, a projednat s POS veškeré případy, kde jsou trajektorie podvrtné a protlaků ve vzdálenosti bližší než 1,5 m od kabelovodu.

U stavby vrtu upozorňujeme na stávající PVSEK a jeho ochranné pásmo 1,50 m, kde není povolena práce s mechanizací, doporučujeme nejdříve vytýčit PVSEK a až poté umístit vt. V případě obnažení PVSEK, před záhozem požadujeme prokazatelně přizvat pracovníka Telefónica a.s. ke kontrole.

Účastníci řízení na něž se vztahuje rozhodnutí správního orgánu:

David Hůlovec, nar. 18.12.1981, Záhoříčko 20, 384 81 Čkyně.

Odůvodnění:

Dne 9.10.2012 podal žadatel žádost o vydání rozhodnutí o umístění stavby studny na pozemku par.č. 141/1 k.ú. Předenice u Čkyně.

Stavební úřad oznámil zahájení územního řízení známým účastníkům řízení a dotčeným orgánům. K projednání žádosti současně nařídil veřejné ústní jednání na den 21.11.2012, o jehož výsledku byl sepsán protokol.

Okruh účastníků územního řízení stavební úřad určil: podle § 85 odst. 1: pan David Hůlovec, bytem Zahoříčko č.p. 20, 384 81 Čkyně – žadatel, a obec, na jejímž území se stavba umísťuje : Obec Čkyně, sídlo: Čkyně č.p. 2, 384 81 Čkyně; podle § 85 odst. 2 a) pan David Hůlovec, bytem Zahoříčko č.p. 20, 384 81 Čkyně - vlastník dotčeného pozemku par.č. 141/1 k.ú. Předenice u Čkyně; podle § 85 odst. 2 b) : pan David Hůlovec, bytem Zahoříčko č.p. 20, 384 81 Čkyně – vlastník sousedních pozemků: par.č. 138/3, 97/2, 133/2 k.ú. Předenice u Čkyně; pan Josef Hodina, Zahoříčko č.p. 1, 384 81 Čkyně - vlastník sousedních pozemků: par.č. 141/8, 138/4 a 141/7 k.ú. Předenice u Čkyně; pan Michal Měříčka, Čkyně č.p. 279, 384 81 Čkyně - vlastník sousedních pozemků par.č. 132/2 a 141/9 k.ú. Předenice u Čkyně; a za dotčené orgány: Obecní úřad Čkyně; MěÚ Vimperk, odbor ŽP – OPK, VH.

Účastníkům řízení a dotčeným orgánům podle § 85 odst. 1 stavebního zákona bude rozhodnutí o umístění stavby zasláno jednotlivě.

Účastníkům řízení podle § 85 odst. 2 stavebního zákona bude rozhodnutí doručeno veřejnou vyhláškou v souladu s § 87 odst. 1 stavebního zákona.

Stavební úřad v souladu s § 85 odst. 2 c) stavebního zákona oznámil zahájení územního řízení občanským sdružením působícím na území správního obvodu obce Čkyně, která chtěla-li mít postavení účastníka územního řízení, byla povinna oznámit svou účast písemně do 8 dnů ode doručení informace o zahájení územního řízení stavebnímu úřadu (§70 zák.č.114/1992 Sb., o ochraně přírody a krajiny, ve znění pozdějších předpisů). Ve stanovené lhůtě neobdržel oznámení od žádného občanského sdružení.

V oznámení o zahájení řízení byli účastníci řízení a dotčené orgány upozorněni, že námitky účastníků a závazná stanoviska dotčených orgánů mohou být uplatněny nejpozději při veřejném ústním jednání. Zároveň byl žadatel upozorněn na povinnost vyvěšení informace o jeho záměru a o tom, že podal žádost o vydání územního rozhodnutí na vhodném veřejně přístupném místě u pozemků, na nichž se má záměr uskutečnit, a to doby veřejného ústního jednání.

Během územního řízení stavební úřad zjistil, že umístění stavby není v rozporu s vydanou územně plánovací dokumentací – územním plánem obce Čkyně, je v souladu s cíli a úkoly územního plánování a charakterem dotčeného území, s požadavky stavebního zákona, jeho prováděcími právními předpisy, obecnými požadavky na využívání území a požadavky na veřejnou dopravní a technickou infrastrukturu a není v rozporu s jinými právními předpisy ani se stanovisky dotčených orgánů a rozhodl způsobem uvedeným ve výroku o umístění stavby.

Žádost o vydání rozhodnutí o umístění stavby byla doložena stanovisky dotčených orgánů a účastníků řízení, přičemž podmínky jimi stanovené vztahující se k umístění stavby byly zakotveny ve výroku tohoto rozhodnutí v těchto bodech:

- v bodě č. 3 podmínky vyjádření vodoprávního úřadu odboru životního prostředí Městského úřadu ve Vimperku ze 07.11.2012 pod č.j.: ŽP 22370/12 – BER – 5491/2012
- v bodě č. 4 podmínky vyjádření společnosti E.ON Česká republika, s.r.o., ze dne 23.10.2012 pod zn.: M 18308 - Z051233716
- v bodě č. 5 podmínky vyjádření společnosti Telefónica O2 Czech Republic, a.s. ze dne 03.04.2012 pod č.j.: 57720 / 12

Poučení účastníků:


Proti tomuto rozhodnutí se lze odvolat do 15 dnů ode dne jeho oznámení k Odboru regionálního rozvoje, územního plánování, stavebního řádu a investic Krajského úřadu Jihočeského kraje podáním u zdejšího správního orgánu.

Odvolání se podává s potřebným počtem stejnopisů tak, aby jeden stejnopis zůstal správnímu orgánu a aby každý účastník dostal jeden stejnopis. Nepodá-li účastník potřebný počet stejnopisů, vyhotoví je správní orgán na náklady účastníka.

Odvoláním lze napadnout výrokovou část rozhodnutí, jednotlivý výrok nebo jeho vedlejší ustanovení. Odvolání jen proti odůvodnění rozhodnutí je nepřipustné.

Stavební úřad po právní moci rozhodnutí předá ověřenou dokumentaci žadateli, případně obecnímu úřadu, jehož územního obvodu se umístění stavby týká, není-li sám stavebním úřadem, popřípadě též speciálnímu stavebnímu úřadu.

Rozhodnutí má podle § 93 odst. 1 stavebního zákona platnost 2 roky. Podmínky rozhodnutí o umístění stavby platí po dobu trvání stavby či zařízení, nedošlo-li z povahy věci k jejich konzumaci.



Ing. Václav Kokštein
vedoucí odboru výstavby a územního plánování





Toto rozhodnutí musí být vyvěšeno 15 dnů!

Vyvěšeno: 18. 11. 2012 Sejmuto

Razítko, podpis orgánu, který potvrzuje vyvěšení a sejmutí rozhodnutí.

Potvrzení o vyvěšení na elektronické adrese obce:



Obdrží:

Účastníci územního řízení určení podle § 85 odst. 1 stavebního zákona:

David Hůlovec, Zahoříčko č.p. 20, Zahoříčko, 384 81 Čkyně
Obec Čkyně, IDDS: dddbewf
sídlo: Čkyně č.p. 2, 384 81 Čkyně

Účastníci územního řízení určení dle § 85 odst. 2 stavebního zákona (doručí se veřejnou vyhláškou):

David Hůlovec, Zahoříčko č.p. 20, Zahoříčko, 384 81 Čkyně
Josef Hodina, Zahoříčko č.p. 1, 384 81 Čkyně
Michal Měřička, Čkyně č.p. 279, 384 81 Čkyně
Obec Čkyně, IDDS: dddbewf
sídlo: Čkyně č.p. 2, 384 81 Čkyně

Dotčené orgány

Obecní úřad Čkyně, IDDS: dddbewf
sídlo: Čkyně č.p. 2, 384 81 Čkyně
MěÚ Vimperk, Odbor ŽP- OPK, VH, Steinbrenerova č.p. 6, 385 01 Vimperk

Dotčené orgány pro vyvěšení :

Obecní úřad Čkyně (2x , 1x vrátit potvrzené, **vyvěsit na úřední desce úřadu a současně vyvěsit na elektronické adrese obce**)
MěÚ Vimperk, odbor HB (2x , 1x vrátit potvrzené)